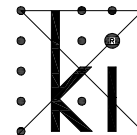


KRASINVEST

inženiring, projektiranje in geodetske storitve d.o.o. Sežana
Partizanska cesta 30, 6210 SEŽANA
tel.: +386 5 731 31 80, fax: +386 5 731 31 81
info@krasinvest.si, www.krasinvest.si, IZS: 1670



> 0 < vodilna mapa

0.1

NASLOVNA STRAN VODILNE MAPE**0 - VODILNA MAPA**

INVESTITOR:

OBČINA DIVAČA, Kolodvorska ulica 3/a, 6215 Divača
(ime, priimek in naslov investitorja oziroma njegov naziv in sedež)

OBJEKT:

**Rekonstrukcija lokalne ceste JP 562130 s priključkom na državno cesto R3-622,
odsek 6848 Goriče Kal**
(poimenovanje objekta, na katerega se gradnja nanaša)

VRSTA PROJEKTNE DOKUMENTACIJE

PZI Projekt za izvedbo

(IDZ Idejna zasnova, IDP Idejni projekt, PGD Projekt za pridobitev gradbenega dovoljenja,
PZI Projekt za izvedbo, PID Projekt izvedenih del)

ZA GRADNJO:

VZDRŽEVALNA DELA V JAVNO KORIST

(nova gradnja, dozidava, nadzidava, rekonstrukcija, odstranitev objekta,
sprememba namembnosti)

PROJEKTANT:

KRASINVEST inženiring, projektiranje in

geodetske storitve d.o.o.,

Partizanska cesta 30, 6210 SEŽANA

Odgovorni predstavnik:

Boris Rep

(naziv projektanta, sedež, ime in podpis odgovorne osebe projektanta, žig)

ODGOVORNI VODJA PROJEKTA:

Nataša Đukić Vasić univ.dipl.inž.grad.

(ime in priimek, strokovna izobrazba)

(osebni žig in podpis)

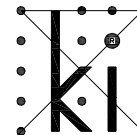
ŠTEVILKA PROJEKTA, KRAJ IN DATUM IZDELAVE PROJEKTA:

11-018-041-G, Sežana, november 2011

(številka projekta, evidentirana pri projektantu, kraj in datum izdelave projekta)

KRASINVEST

inženiring, projektiranje in geodetske storitve d.o.o. Sežana
Partizanska cesta 30, 6210 SEŽANA
tel.: +386 5 731 31 80, fax: +386 5 731 31 81
info@krasinvest.si, www.krasinvest.si, IZS: 1670



> 0 < vodilna mapa

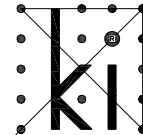
| | |
|------------|------------------------------------|
| 0.2 | KAZALO VSEBINE VODILNE MAPE |
|------------|------------------------------------|

| | |
|-------------------------|--|
| 0 - Vodilna mapa | |
| 0.1 | Naslovna stran |
| 0.2 | Kazalo vsebine vodilne mape |
| 0.3 | Kazalo vsebine projekta |
| 0.4 | Splošni podatki o objektu in soglasjih |
| 0.5 | Podatki o izdelovalcih projekta |
| 0.8 | Lokacijski podatki |

(neustrezno izpusti ali dodaj)

KRASINVEST

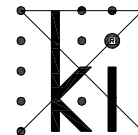
inženiring, projektiranje in geodetske storitve d.o.o. Sežana
Partizanska cesta 30, 6210 SEŽANA
tel.: +386 5 731 31 80, fax: +386 5 731 31 81
info@krasinvest.si, www.krasinvest.si, IZS: 1670



> 0 < vodilna mapa

| | | |
|------------|--|-------------------------|
| 0.3 | KAZALO VSEBINE PROJEKTA | |
| 0 | Vodilna mapa | Št. 11-018-041 |
| 3 | Načrt gradbenih konstrukcij in drugi gradbeni načrti | Št. 11-018-041-G |

(neustrezno izpusti ali dodaj)

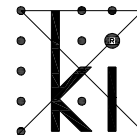


> 0 < vodilna mapa

| 0.4 | | SPLOŠNI PODATKI O OBJEKTU IN SOGLASJIH | |
|------------|--|---|---|
| 1 | Zahtevnost objekta | Manj zahteven objekt | |
| 2 | Klasifikacija celotnega objekta | 21110, 21120 | |
| 3 | Klasifikacija posameznih delov objekta | Delež v skupni uporabni površini objekta | Šifra podrazreda |
| | | | |
| 4 | Druge klasifikacije | | |
| 5 | Navedba prostorskega akta | <p><u>Prostorske sestavine planskih aktov občine</u> Dolgoročni plan občine Sežana (Divača) za obdobje 1986-2000 (Uradni list SRS, št. 14/88), usklajen z obveznimi prostorskimi sestavinami dolgoročnega plana SRS 1989 (Uradne objave, št.1/89), dopolnjen 1989 (Uradne objave, št.:37/89), dopolnjen 1991 (Uradni list RS, št. 23/91), dopolnjen 1992 (Uradne objave, št.5/92), dopolnjen 1993 (Uradne objave, št. 18/93), dopolnjen za območje Občine Divača 1995 (Uradni list RS, št.22/95), dopolnjen 1996 (Uradni list RS, št. 38/96), dopolnjen 1999 (Uradne objave, št. 27/99), spremenjen in dopolnjen 2003 (Uradni list RS, št.92/03).</p> <p>Srednjeročni družbeni plan Občine Sežana (Divača) za obdobje 1986 – 1990 (Uradne objave št. 4/89), dopolnjen 1989 (Uradne objave št. 37/89), dopolnjen 1991 (Uradni list RS, št. 23/91), dopolnjen 1992 (Uradne Uradni list SRS, št. 14/88), usklajen za področje prometa 1989 (objave, št. 5/92), dopolnjen 1993 (Uradne objave, št. 18/93), dopolnjen za območje Občine Divača 1995 (Uradni list RS, št. 22/95), dopolnjen 1996 (Uradni list RS, št. 38/96), dopolnjen 1999 (Uradne objave, št. 27/99), spremenjen in dopolnjen 2003 (Uradni list RS, št. 92/03)</p> <p><u>Prostorski ureditveni pogoji (PUP):</u></p> <p>Odlok o prostorskih ureditvenih pogojih v Občini Divača (Uradni list RS, št. 45/05; 115/2007 – obvezna razlaga;119/2008)</p> | |
| 6 | Lokacija | Gornje Ležeče | |
| 7 | Seznam zemljišč z nameravano gradnjo | parc. št.: | 229/1, 230, 229/3, 231/2, 231/1, 1658/2, 231/1, 231/4, 231/16, 1655/2, 231/1, 252, 610, 602, 386, 384/1, 384/2, 385, 395, 396, 399, 400, 403, 1658/1, 404, 405, 406, 407, |

KRASINVEST

inženiring, projektiranje in geodetske storitve d.o.o. Sežana
 Partizanska cesta 30, 6210 SEŽANA
 tel.: +386 5 731 31 80, fax: +386 5 731 31 81
 info@krasinvest.si, www.krasinvest.si, IZS: 1670

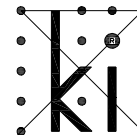


> 0 < vodilna mapa

| | | | |
|--|---|-------------------------------------|--|
| | | | 809, 1660/1, 810, 793/1, 800, 793/2, 806/1, 749, 750, 1662/2, 751/1, 793/2, 752, 786, 855/48, 850, 891/49, 891/42, 855/46, 855/45, 1662/2, 855/43, 855/42, 855/41, 855/40, 855/1, 855/38, 855/22, 1662/2, 860, 861, 870, 871, 872, 876, 975/27, 975/28, 975/43, 975/29, 975/30, 975/31, 975/32, 975/33, 975/34, 975/35, 975/36, 975/37, 975/38, 975/39, 975/40, 975/41, 975/42, 970/1, 970/2, 970/3, 887 |
| | | katastrska občina: | k.o.Gornje Vreme |
| 8 | Seznam zemljišč preko katerih potekajo priključki na gospodarsko javno infrastrukturo | parc. št.: | |
| | | katastrska občina: | |
| | Seznam zemljišč preko katerih poteka priključek na javno cesto | parc. št.: | |
| | | katastrska občina: | |
| Seznam zemljišč na katere sega območje za določitev strank | parc. št.: | | |
| | katastrska občina: | | |
| 9 | Navedba soglasij in soglasij za priključitev | Soglasja v območju varovalnih pasov | -DRSC Koper, Ankaranska cesta 7b, 6104 Koper - Slovenske železnice d.o.o., Kolodvorska ulica 11, 1506 Ljubljana -Občina Divača, Kolodvorska 3/a, 6215 Divača, -Zavod za gozdove, Območna enota Sežana, Partizanska 49, p.p. 49, 6210 Sežana |
| | | Soglasja v varovanih območjih | -Ministrstvo za okolje in prostor, Agencija RS za okolje, Vojkova 1b, p.p. 2608, 1001 Ljubljana |
| | | Soglasja za priključitev | |
| 10 | Način zagotovitve minimalne komunalne oskrbe | Oskrba s pitno vodo | |
| | | Oskrba z elektriko | |
| | | Odvajanje odpadnih voda | |
| | | Dostop do javne ceste | |
| 11 | Ocenjena vrednost objekta | | 710.002,05 EUR |
| 12 | Velikost objekta | Cesta | -Dolžina ceste 1311.50 m, širine 3.5 m - Dolžina ceste 1328,20 m, širine 3.0 m |

KRASINVEST

inženiring, projektiranje in geodetske storitve d.o.o. Sežana
Partizanska cesta 30, 6210 SEŽANA
tel.: +386 5 731 31 80, fax: +386 5 731 31 81
info@krasinvest.si, www.krasinvest.si, IZS: 1670



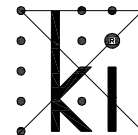
> 0 < vodilna mapa

| | |
|------------|--|
| 0.5 | PODATKI O IZDELOVALCIH PROJEKTA |
|------------|--|

| | | |
|--|--|---|
| 0" Vodilna mapa: | Odgovorni vodja projekta: | <p><u>KRASINVEST d.o.o, Partizanska cesta 30,</u> <u>6210 Sežana, 05/731 31 80</u> <small>(naziv, naslov, telefon)</small></p> <p><u>NATAŠA ĐUKIĆ VASIĆ, univ. dipl. inž. grad.</u> <small>(ime in priimek, strokovna izobrazba)</small></p> <p>Podpis in žig:</p> <div style="border: 1px solid black; height: 40px; width: 100%;"></div> |
| "3" Načrt gradbenih konstrukcij in drugi gradbeni načrti: | Projektant: Odgovorni projektant: | <p><u>KRASINVEST d.o.o, Partizanska cesta 30,</u> <u>6210 Sežana, 05/731 31 80</u> <small>(naziv, naslov, telefon)</small></p> <p><u>ALMIR ČAJLAKOVIĆ, dipl. inž. grad.</u> <small>(ime in priimek, strokovna izobrazba)</small></p> <p>Podpis in žig:</p> <div style="border: 1px solid black; height: 40px; width: 100%;"></div> |

KRASINVEST

inženiring, projektiranje in geodetske storitve d.o.o. Sežana
Partizanska cesta 30, 6210 SEŽANA
tel.: +386 5 731 31 80, fax: +386 5 731 31 81
info@krasinvest.si, www.krasinvest.si, IZS: 1670



> 0 < vodilna mapa

| | |
|------------|---------------------------|
| 0.8 | LOKACIJSKI PODATKI |
|------------|---------------------------|

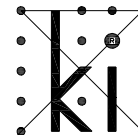
0.8.1 Grafični prikaz lege, velikosti in oblike zemljiške parcele oziroma zemljiških parcel, na katerih objekt stoji oziroma na katerih bo potekala nameravana gradnja, s seznamom teh parcel

Predvideni posegi bodo tangirali parcele parc. št.

229/1, 230, 229/3, 231/2, 231/1, 1658/2, 231/1, 231/4, 231/16, 1655/2, 231/1, 252, 610, 602, 386, 384/1, 384/2, 385, 395, 396, 399, 400, 403, 1658/1, 404, 405, 406, 407, 809, 1660/1, 810, 793/1, 800, 793/2, 806/1, 749, 750, 1662/2, 751/1, 793/2, 752, 786, 855/48, 850, 891/49, 891/42, 855/46, 855/45, 1662/2, 855/43, 855/42, 855/41, 855/40, 855/1, 855/38, 855/22, 1662/2, 860, 861, 870, 871, 872, 876, 975/27, 975/28, 975/43, 975/29, 975/30, 975/31, 975/32, 975/33, 975/34, 975/35, 975/36, 975/37, 975/38, 975/39, 975/40, 975/41, 975/42, 970/1, 970/2, 970/3, 887 vse k.o. Gornje Vreme.

KRASINVEST

inženiring, projektiranje in geodetske storitve d.o.o. Sežana
Partizanska cesta 30, 6210 SEŽANA
tel.: +386 5 731 31 80, fax: +386 5 731 31 81
info@krasinvest.si, www.krasinvest.si, IZS: 1670



> 0 < vodilna mapa

0.8.2 Navedba prostorskega akta, ki določa rešitve oz. pogoje za gradnjo

Prostorske sestavine planskih aktov občine:

Dolgoročni plan občine Sežana (Divača) za obdobje 1986-2000 (Uradni list SRS, št. 14/88), usklajen z obveznimi prostorskimi sestavinami dolgoročnega plana SRS 1989 (Uradne objave, št.1/89), dopolnjen 1989 (Uradne objave, št.:37/89), dopolnjen 1991 (Uradni list RS, št. 23/91), dopolnjen 1992 (Uradne objave, št.5/92), dopolnjen 1993 (Uradne objave, št. 18/93), dopolnjen za območje Občine Divača 1995 (Uradni list RS, št.22/95), dopolnjen 1996 (Uradni list RS, št. 38/96), dopolnjen 1999 (Uradne objave, št. 27/99), spremenjen in dopolnjen 2003 (Uradni list RS, št.92/03).

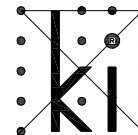
Srednjeročni družbeni plan Občine Sežana (Divača) za obdobje 1986 – 1990 (Uradne objave št. 4/89), dopolnjen 1989 (Uradne objave št. 37/89), dopolnjen 1991 (Uradni list RS, št. 23/91), dopolnjen 1992 (Uradne Uradni list SRS, št. 14/88), usklajen za področje prometa 1989 (objave, št. 5/92), dopolnjen 1993 (Uradne objave, št. 18/93), dopolnjen za območje Občine Divača 1995 (Uradni list RS, št. 22/95), dopolnjen 1996 (Uradni list RS, št. 38/96), dopolnjen 1999 (Uradne objave, št. 27/99), spremenjen in dopolnjen 2003 (Uradni list RS, št. 92/03)

Prostorski ureditveni pogoji:

Odlok o prostorskih ureditvenih pogojih v Občini Divača (Uradni list RS, št. 45/05; 115/2007 – obvezna razlaga;119/2008)

KRASINVEST

inženiring, projektiranje in geodetske storitve d.o.o. Sežana
Partizanska cesta 30, 6210 SEŽANA
tel.: +386 5 731 31 80, fax: +386 5 731 31 81
info@krasinvest.si, www.krasinvest.si, IZS: 1670



> 0 < vodilna mapa

0.8.3 Opis obstoječega in predvidenega stanja

Opis obstoječega stanja

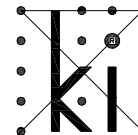
Obravnavana obstoječa lokalna cesta LP 562130 je širine 2.80 do 3.0 m in je v slabem stanju. Del ceste je v asfaltni izvedbi, ki je dotrajan in v makadamski izvedbi. Obstoječi priključek je prav tako neustrezno urejen.

Predvidena ureditev

Investitor namerava urediti lokalna cesto LP 562130 v dolžini 2639,70, ki se priključuje pravokotno na regionalno cesto R3. 622 odsek 6848 Goriče Kal na stacionazi km 6.5+75.63 na desni strani v smeri stacionaže. Namen predvidene rekonstrukcije ceste je izboljšati vozne lastnosti in odvodnjavanje ceste. Spodnji del ceste do naselja Gornje Ležeče v dolžini 1311.50 bo širine 3.50 m z ureditvijo obojestranskih bankin širine 0.50 m in obcestnega jarka za odvodnjavanje lokalne ceste. Zgornji del ceste od Gornjih Ležeč do priključka na regionalno cesto R3. 622 odsek 6848 Goriče Kal V DOLŽINI 1328,20 bo širine 3.0 m z ureditvijo obojestranskih bankin širine 0.50 m in obcestnega jarka za odvodnjavanje lokalne ceste. Širina priključka na regionalno cesto R3. 622 odsek 6848 Goriče Kal bo znašal 5.0 m in se nato zoži na 3.0 m.

KRASINVEST

inženiring, projektiranje in geodetske storitve d.o.o. Sežana
Partizanska cesta 30, 6210 SEŽANA
tel.: +386 5 731 31 80, fax: +386 5 731 31 81
info@krasinvest.si, www.krasinvest.si, IZS: 1670



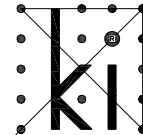
> 0 < vodilna mapa

0.8.4 popis varovanih območij in varovalnih pasov z navedbo soglasodajalcev

- varovalni pas regionalne ceste, DRSC Koper
- Ministrstvo za okolje in prostor, Agencija RS za okolje, Vojkova 1b, p.p. 2608, 1001 Ljubljana
- Občina Divača, Kolodvorska 3/a, 6215 Divača
- Slovenske železnice d.o.o., Kolodvorska ulica 11, 1506 Ljubljana
- Zavod za gozdove, Območna enota Sežana, Partizanska 49, p.p. 49, 6210 Sežana

KRASINVEST

inženiring, projektiranje in geodetske storitve d.o.o. Sežana
Partizanska cesta 30, 6210 SEŽANA
tel.: +386 5 731 31 80, fax: +386 5 731 31 81
info@krasinvest.si, www.krasinvest.si, IZS: 1670



> 0 < vodilna mapa

| | |
|-------------|---|
| 0.11 | KOPIJE PRIDOBLENIH SOGLASIJ TER SOGLASIJ ZA PRIKLJUČITEV |
|-------------|---|