



**OBČINA DIVAČA**

**OBČINSKI  
PROSTORSKI NAČRT**

**TEKSTUALNI DEL**

**Sprejel:** Občinski svet Občine Divača, *dne*

**Objava:** Uradni list Republike Slovenije, št.

**Županja Občine Divača:** Alenka Štrucl Dovgan



## PODATKI O IZDELOVALCU

Izdelal: Ljubljanski urbanistični zavod, d.d.  
Verovškova 64  
1000 Ljubljana

Številka projekta: 6690



Direktor: Tadej Pfajfar, univ.dipl.inž.geod.

Odgovorni prostorski načrtovalec: mag. Peter Bassin, univ.dipl.inž.arh.  
Identifikacijska številka: A – 0014,  
P- 0006



Namestnik odgovornega  
prostorskega načrtovalca:  
Identifikacijska številka:

Karla Jankovič, univ.dipl.inž.kraj.arh.  
KA- 0865  
P- 0023



Sodelavci:

Tina Verbič, univ.dipl.inž.kraj.arh.,  
Irena Balantič, univ.dipl.inž.kraj.arh.,  
Janja Solomun, univ.dipl.inž.arh.,  
Marko Fatur, univ.dipl.inž.grad.,  
Klemen Milovanovič, univ.dipl.inž.grad.,  
Simona Čeh, univ.dipl.inž.geod.,

Datum: maj 2016

## **VSEBINA**

### **1 Tekstualni del**

Naslovni listi

Odlok o Občinskem prostorskem načrtu Občine Divača s prilogami

### **2 Kartografski del**

Naslovni listi

#### **2.1 STRATEŠKI DEL**

A Zasnova prostorskega razvoja občine

1. Zasnova omrežja naselij (M 1:50.000)

2. Zasnova območij sanacij (M 1:50.000)

3. Zasnova obrambe in zaščite (M 1:50.000)

B Zasnova gospodarske javne infrastrukture

4. Zasnova prometnega omrežja z javnim potniškim prometom (M 1:50.000)

5. Zasnova energetskega omrežja in omrežja zvez (M 1:50.000)

6. Zasnova vodnega gospodarstva (M 1:50.000)

C Okvirna območja naselij, vključno z območji razpršene gradnje, ki se sanirajo in so z njimi prostorsko povezana z okvirnimi območji razpršene poselitve (M 1:50.000)

D Usmeritve za namensko rabo in razvoj v krajini (M 1:50.000)

#### **2.2 IZVEDBENI DEL**

2.2.1 Pregledna karta občine z razdelitvijo na liste (M 1:50.000)

2.2.2 Pregledna karta občine s prikazom osnovne namenske rabe in ključnih omrežij gospodarske javne infrastrukture (M 1:35.000)

2.2.3 Prikaz območij sprememb podrobne namenske rabe med prvo in drugo javno razgrnitvijo (M 1:5000)

2.2.4 Prikaz območij enot urejanja prostora in gospodarske javne infrastrukture (M 1:5000)

2.2.5 Prikaz območij urejanja z državnimi prostorskimi načrti in občinskimi podrobnimi prostorskimi načrti (1:5000)

LEGENDA

### **3 Priloge**

3.1 IZVLEČEK IZ HIERARHIČNO VIŠJEGA PROSTORSKEGA AKTA

3.2 PRIKAZ STANJA PROSTORA

3.3 STROKOVNE PODLAGE

3.4 SMERNICE IN MNENJA NOSILCEV UREJANJA PROSTORA

3.5 OBRAZLOŽITEV IN UTEMELJITEV

3.6 POVZETEK ZA JAVNOST

3.7 OKOLJSKO POROČILO

3.8 OSTALA GRADIVA, IZDELANA V SKLADU Z NAVODILI NOSILCEV UREJANJA PROSTORA